

Gemäss Art. 41a GSchV und/oder Art. 41b GSchV\*

**GEWÄSSERRAUMFESTLEGUNG  
RÄBMATTBACH (1181),  
STEINIBACH (1183),  
1184, 1182, 1184,  
1185, 1186,  
EGGBACH (1187),  
1188, 1189, 1381**

Teil 1 «Siedlungsgebiet» / Plan 1:1000




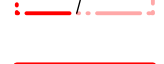




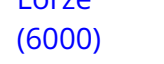







\* gemäss Art. 41a GschV für Fliessgewässer und gemäss Art. 41b GschV für stehende Gewässer. Alle weiteren Details zum Vorgehen sind im technischen Bericht und in der Abschnittstabelle zu finden.

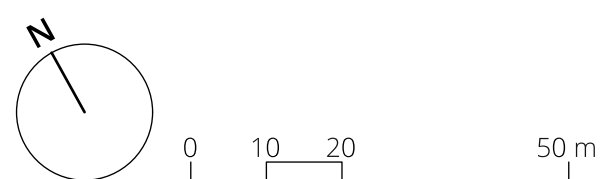
**SUTER  
VON KÄNEL  
WILD**

Planer und Architekten AG  
Förlibuckstrasse 30, 8005 Zürich  
+41 44 315 13 90, www.skw.ch

36234 - 30.9.2025

Legende

-  Gewässerraumfestlegung / Halbttransparent: Gezeigt in anderem Plan
-  Gewässerraumfestlegung ausserhalb Gemeindegrenze / Halbttransparent: Gezeigt in anderem Plan
-  minimaler Gewässerraum / Halbttransparent: Gezeigt in anderem Plan
-  Eingedoltes, öffentliches Gewässer mit / ohne eigene Parzelle
-  Offenes, öffentliches Gewässer mit / ohne eigener Parzelle
-  Offenes, öffentliches Gewässer Verdrüsstrecke
-  Nicht Teil des Gewässernetzes für die Gewässerraumfestlegung
-  **Lorze**  
(6000)
-  **Lorze-01**  
Beschriftung Gewässerabschnitt
-  Gewässerabschnittsgrenze
-  Öffentliches Gewässer mit / ohne eigene Parzelle ausserhalb Gemeindegebiet Stadt Zug
-  Abstandslinien: Gewässersbaulinie / Spezialbaulinie
-  Gemeindegrenze
-  Gebiet dicht bebaut gemäss ARV / dicht bebaut gemäss aktueller Beurteilung / übriges Baugebiet (nur Stadt Zug)
-  Wald gemäss kant. GIS Mai 2023 (nur Stadt Zug) / gemäss kant. GIS Oktober 2024 / Waldnaturschutzgebiet
-  Gewässer



Bearbeitung: Daniel Fiedler / Tobias Debrunner / Lea Humbel

Das Druckdatum entspricht dem Erstellungsdatum.

Grundlagendaten  
Übersichtenplan:  
Gewässer: Basisdaten Zug/Mas (zugmap.ch) vom 15. März 2023  
Basis Gewässernetz Zug/Mas (zugmap.ch) vom 18. November 2021  
mit Ergänzungen SWI aufgrund Basisdaten Geoportal Bund  
(info.geo.admin.ch; swissLM3D) und Risikoprüfung Gemeinde Baar  
(info.geo.admin.ch; swissLM3D)

Die Daten der Fixpunkte, Grenzpunkte und Einzelpunkte sind nach den gültigen Genauigkeits- und Zuverlässigkeitsanforderungen der amtlichen Vermessung bestimmt. Die Bodenbedeckung, Gebäude und Einzelpunkte dienen lediglich der Orientierung. Ihre Lage beruht auf einfachen Messungen ohne Kontrolle, weshalb für deren Richtigkeit keine Gewähr durch den Geometer besteht.

