

GEWÄSSERRAUMFESTLEGUNG FRIDBACH (1106)

* gemäss Art. 41a GschV für Fliessgewässer und gemäss Art. 41b GschV für stehend Gewässer. Alle weiteren Details zum Vorgehen sind im technischen Bericht und in der Abschnittstabelle zu finden.

Legende



Gewässerraumfestlegung /	
Halbtransparent: Gezeigt in anderem Plan	
Gewässerraumfestlegung ausserhalb Gemeindegrenze /	
Halbtransparent: Gezeigt in anderem Plan	
minimaler Gewässerraum /	
Halbtransparent: Gezeigt in anderem Plan	

- Eingedoltes Gewässer

- Offenes Gewässer

Offenes Gewässer, Verzichtsstrecke

Lorze Gewässername / -nummer / * = neu benannt /
(6000) * & 9000er-Nr = neu aufgenommen



Lorze-01 Beschriftung Gewässerabschnitt

— Gewässerabschnittsgrenze

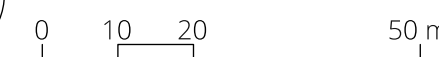
— Gewässer ausserhalb Gemeindegebiet Stadt Zug

Abstandslinien:
Gewässerbaulinie / Spezialbaulinie

--- Gemeindegrenze

	Gebiet dicht bebaut gemäss ARV / dicht bebaut gemäss aktueller Beurteilung / übriges Baugebiet (nur Stadt Zug)
	Wald gemäss kant. GIS Mai 2023 (nur Stadt Zug) / gemäss kant. GIS Oktober 2024 / Waldnaturschutzgebiet

Gewässer



Bearbeitung: Daniel Friedlos / Tobias Debrunner / Lea Humb

Das Druckdatum entspricht dem Erstellungsdatum

Grundlagedaten
Übersichtsplan: Basisdaten ZugMap (zugmap.ch) vom 15. März 2022
Gewässer: Basis Gewässernetz ZugMap (zugmap.ch) vom 18. November 2021
mit Ergänzungen SKW aufgrund Basisdaten Geoportal Bund
(map.geo.admin.ch; swissTLM3D) und Rücksprache Gemeinde Baar

Die Daten der Fixpunkte, Grenzpunkte und Einzelpunkte sind nach den gültigen Genauigkeits- und Zuverlässigkeitsanforderungen der amtlichen Vermessung bestimmt. Die Bodenbedeckung, Gebäude und Einzelobjekte dienen lediglich der Orientierung. Ihre Lage beruht auf einfachen Messungen ohne Kontrolle, weshalb für deren Richtigkeit keine Gewähr durch den Geometer besteht.

