

Gemäss Art. 41a GSchV und/oder Art. 41b GSchV*

**GEWÄSSERRAUMFESTLEGUNG
SCHLEIFIBACH (1056),
UNTERCHSENHOFBACH (1057),
UNTERFELDBACH (1058),
NEUHOFBACH (1059)**


















Teil 1 «Siedlungsgebiet» / Plan 1:1000

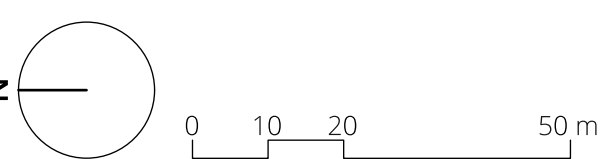
* gemäss Art. 41a GSchV für Fliesengewässer und gemäss Art. 41b GSchV für stehende Gewässer. Alle weiteren Details zum Vorgehen sind im technischen Bericht und in der Abschnittstabelle zu finden.

**SUTER
VON KÄNEL
WILD**
Planer und Architekten AG
Forrlibuckstrasse 30, 8005 Zürich
+41 44 315 13 90, www.svk.ch

36234 - 30.9.2025

Legende

-  Gewässerraumfestlegung /
Halbtransparent: Gezeigt in anderem Plan
-  Gewässerraumfestlegung ausserhalb Gemeindegrenze /
Halbtransparent: Gezeigt in anderem Plan
-  Festlegungen anderer Planungen
(nicht Teil dieser Gewässerraumfestlegung)
-  minimaler Gewässerraum /
Halbtransparent: Gezeigt in anderem Plan
-  Eingedötes, öffentliches Gewässer mit / ohne eigener Parzelle /
gestrichelt: geplant, hell: geplante separate Festlegung
-  Offenes, öffentliches Gewässer mit / ohne eigener Parzelle /
hell gestrichelt: geplante separate Festlegung
-  Offenes, öffentliches Gewässer
-  Verleissstrecke
-  **Lorze**
(6000) Gewässername / nummer (/ * = neu benannt /
* & 9000er-Nr: neu aufgenommen
-  **Lorze-01** Beschriftung Gewässerabschnitt
-  Gewässerabschnittsgrenze
-  Öffentliches Gewässer mit / ohne eigene Parzelle
ausserhalb Gemeindegebiet Stadt Zug
-  Abstandslinien:
Gewässerbaulinie / Spezialbaulinie
-  Gemeindegrenze
-  Gebiet dicht bebaut gemäss ARV / dicht bebaut gemäss
aktueller Beurteilung / (übriges Baugebiet (nur Stadt Zug))
-  Wald gemäss kant. GIS Mai 2023 (nur Stadt Zug) / ge-
mäss kant. GIS Oktober 2024 / Waldnaturschutzgebiet
-  Gewässer



Bearbeitung: Daniel Fiedler / Tobias Debrunner / Lea Humbel

Das Druckdatum entspricht dem Erstellungsdatum

Grundlegenden
Übersichtplan:
Gewässer:
Bassolen Zug/Koo-Tramplan.ch vom 15. März 2022
Basis Gewässernetz Zug/Koo-Tramplan.ch vom 16. November 2021
mit Ergänzungen BSH auf und Basisdaten Geoportal Bund
Planungswert: 1:1000, 1:2000, 1:5000 und 1:10000

Die Daten der Topografie, Grenzpunkte und Einlebenspunkte sind nach den gültigen Geodaten-
und Zuerstgeklärungsanforderungen der amtlichen Vermessung bestimmt. Die
Bodenbedeckung, Gebäude und Einzelobjekte dienen lediglich der Orientierung. Ihre Lage
beruht auf einfachen Messungen ohne Kontrolle, weshalb für deren Richtigkeit keine Gewähr
durch den Geometer besteht.

